

# NUCHTERE GEGEVENS OVER DE GEMEENTE MUIDEN ;

Muiden is een stad en gemeente in de provincie Noord-Holland.

De gemeente bestaat uit het vestingstadje Muiden en het brinkdorp Muiderberg. Ze telt 6.576 inwoners (31 dec. 2008) en heeft een oppervlakte van 36,51 km<sup>2</sup> (waarvan 22,06 km<sup>2</sup> water).

De grote hoeveelheid wateroppervlakte komt niet alleen door de schilderachtige haven van Muiden, maar ook doordat de gemeente doorloopt over het water in het IJmeer ( inclusief het forteiland Pampus ).

Maar.....Muiden heeft nog veel meer te bieden !!!!!



## DE SCHATTEN VAN MUIDEN

De slogan “ **MUIDEN EEN SCHAT VAN EEN STAD** “ bestaat al enkele tientallen jaren met toen als hoofddoel het vestingstadje Muiden op plezierige wijze onder de aandacht te brengen of te houden.

Het hoeft geen betoog dat die doelstelling niet alleen gehaald is maar met de jaren de verwachtingen meer dan overtroffen heeft.

**Muiden** heeft dan ook heel wat te bieden en inderdaad: voor elk wat wils.....

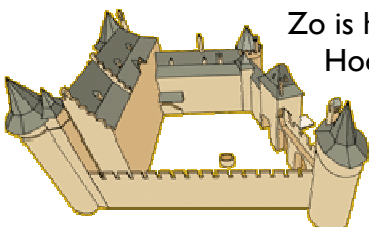
De aantrekkingskracht van de haven aan de eeuwenoude Vechtmond is zo groot dat het watertoerisme vrijwel uit haar voegen barst; de gezellige drukte rond de enkele jaren geleden gerestaureerde **Grote Zeesluis** is goed te volgen vanaf de vele terrassen van de plaatselijke -en zeer gevarieerde horeca.

Zo,n 30.000 boten passeren deze sluis per jaar.

Om het vakantiegevoel nog wat aan te wakkeren wordt het verkeer in het drukke seizoen bij de sluisbrug op zon- en feestdagen geweerd en is het voor de bezoekers van Muiden goed toeven , nog ondersteund door de vele georganiseerde evenementen zoals openbare concerten, Vlaggetjesdag, het Spieringfestival, markten en vele andere aardige toestanden.



Muiden kent een lange en enerverende bestaansgeschiedenis die zeer bezienswaardige elementen heeft opgeleverd die als **schatten** moeten worden gekoesterd.




Zo is het inmiddels eeuwenoude **Muiderslot** van Graaf Floris V en P.C. Hooft beeldbepalend voor de Vechtmond met zijn schitterende silhouet.

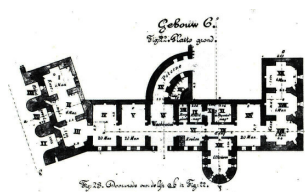
De wallen rond het stadje dat in de tijd gezien schoksgewijs tot vesting werd omgebouwd nodigen uit tot boeiende wandelingen en garanderen prachtige uitzichten.

De geschiedenis van beide **Waterlinies** heeft zichtbare sporen nagelaten en zo ook die van de **Stelling van Amsterdam**,

Het **Muiderslot** kreeg zijn holle stenen beer , bedoeld om een betere inundatie voor de waterlinie mogelijk te maken ( de grote zeesluis was de eerste plek ) , de bomvrije toren de **Westbatterij** werd tegenover het Muiderslot gebouwd, een



reeds aanwezige ravelijn werd benut om het **Muizenfort** (gebouw C.) een plek te geven met als doel zowel de waterzones als de oostkant van de vesting beter te kunnen beschermen.



Tegenwoordig huisvest het fort het **Muider Muizenfort Museum**, met een binnenexpositie en een loopgravencircuit en tracht de geschiedenis van de vesting Muiden in beeld te brengen, , bovendien de walbasis van **Forteiland Pampus**, de **kabelkrant Muiden & Muiderberg** en een kantoor van het **ILG**.

Voor de huisvesting van de militairen werd direct tegenover het Muizenfort en in dezelfde periode de **Kazerne** gebouwd , waarvan nu de openbare bibliotheek en diverse clubs gebruik maken en tevens de raadszaal is ingericht.



Van de vele andere militaire onderkomens die hoofdzakelijk in de 19e eeuw in de versterkte wallen werden gebouwd kan nog genoemd worden **fort (gebouw) H** waar nu een gelijknamig restaurant aan het water te vinden is.

Aan het eind van de 19e eeuw werd ter versterking van de Stelling van Amsterdam het **Fort aan het Pampus** gebouwd.

Zo, n 25 jaar geleden werd de tot ruïne geworden fortificatie nieuw leven ingeblazen door de Stichting (Forteiland) Pampus met een aantrekkingskracht van nu al meer dan 40.000 bezoekers per jaar. Dat het Rijksmuseum het Muiderslot daar nog een flinke schep bovenop doet met ruim 110.000 bezoekers per jaar zal niemand verbazen.

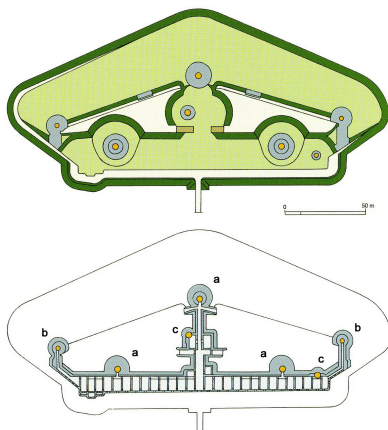


Het Muider Muizenfort Museum kent wat dit betreft een zeer bescheiden begin maar hoopt op een regelmatige groei en een innige samenwerking met beide genoemde "bezoekersmagneten " binnen de gemeente Muiden.

Niet onvermeld mag blijven de toren van de latere **Middeleeuwse kerk** , het eerste bekende verdedigingswerk van de toen nog zeer bescheiden nederzetting Muiden



Voor de nieuwsgierige bezoekers organiseert de Historische Kring Stad Muiden wandeltochten maar geeft ook een wandelgidsje uit voor wandelaars die liever op eigen houtje het vestingstadje willen verkennen.



Een **verborgen schat** die weliswaar binnen dezelfde gemeente valt maar zich in het brinkdorp **Muiderberg** bevindt is er een die diep in de grond en in het geheugen is verstopt.

In 1916 zou daar een van de laatste forten van de Stelling van Amsterdam hebben moeten verrijzen, genaamd **Fort**

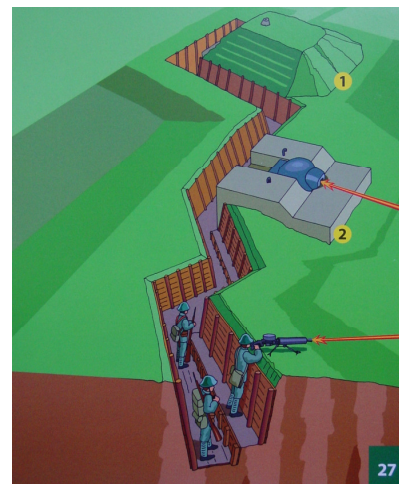
**Coehoorn** en voor het eerst in *gewapend* beton uitgevoerd.

Na het heien van de duizenden funderingspalen en het bouwen van de ( nu nog bestaande) fortwachterswoning “ **de Coehoorn**” aan de Eikenlaan zou de aanbesteding in 1914 hebben moeten plaatsvinden.

Door het uitbreken van WO I in datzelfde jaar en de militaire gevolgen van deze allesverwoestende strijd werd het duidelijk dat het bouwen van forten een zinloze aangelegenheid geworden was en werd de bouw in Muiderberg verder afgeblazen.

Een ander militair tijdperk brak aan en ook daarvan valt rond beide woonkernen nog veel van te zien. ( gewapend betonnen kazematten en schuilplaatsen ).

**Wij vertellen u er meer over ....!!!**



illustratie : Lex Tempelman